


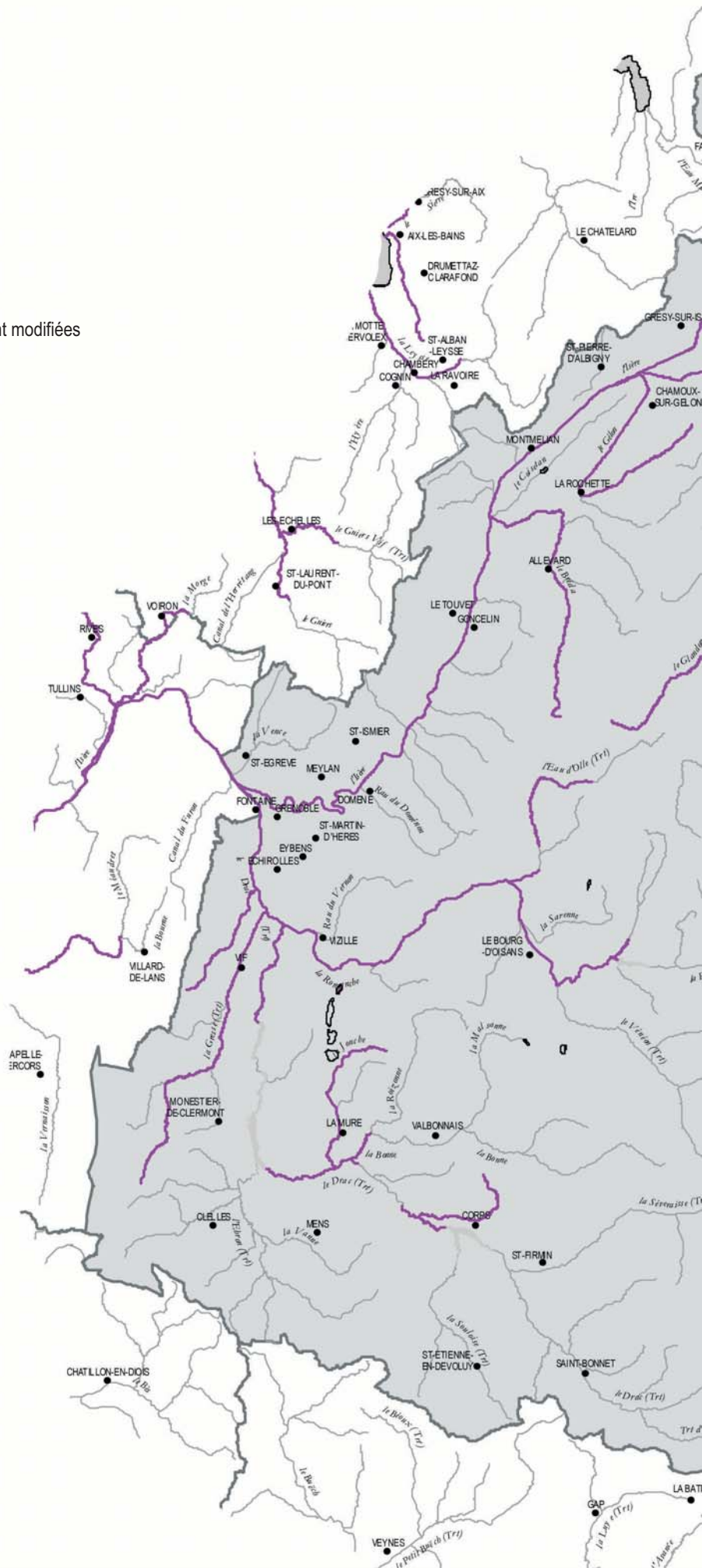


Masses d'eau superficielle pré-identifiées comme fortement modifiées

9/ Isère amont

-  Masses d'eau pré-identifiées comme fortement modifiées
-  Limite des territoires SDAGE-DCE
-  Cours d'eau



Echelle 1/550 000 e - ©IGN BD Cartho /©IGN BD Carthage

